



**КОМИТЕТ ИМУЩЕСТВЕННЫХ ОТНОШЕНИЙ  
АДМИНИСТРАЦИИ ПЕРМСКОГО МУНИЦИПАЛЬНОГО ОКРУГА**

**РЕШЕНИЕ**  
о размещении объектов № 578

Пермский край  
Пермский муниципальный округ

06.03.2025

Комитет имущественных отношений администрации Пермского муниципального округа разрешает Акционерному обществу «Газпром газораспределение Пермь» (ИНН 5902183841, ОГРН 2125902017723, почтовый адрес: 614000, г. Пермь, ул. Петропавловская, 43)

размещение объекта «газопровод давлением до 1,2 Мпа, для размещения которого не требуется разрешения на строительство»

на землях муниципальной собственности

на срок 1 год


Местоположение: рядом с домом по адресу: Пермский край, Пермский муниципальный округ, п. Протасы, ул. Рубиновая, 4.

Приложение: схема предполагаемых к использованию земель или части земельного участка.

Особые условия использования:

1. При размещении объекта учесть параметры ширины проезда улично-дорожной сети, во избежание сужения полосы отвода дороги.
2. Получение разрешения на производство земляных работ.

Заместитель председателя комитета

  
(подпись, печать)

М.В. Королева



Схема предполагаемых к использованию земель или части земельного участка

Объект: Газопровод давлением до 1,2 Мпа включительно, для размещения которого не требуется разрешения на строительство

Местоположение: рядом с домом по адресу: Пермский край, Пермский муниципальный округ, п. Протасы, ул. Рубиновая, 4

Площадь земель или части земельного участка, кв.м.: 943

Категория земель: земли населенных пунктов

Вид разрешенного использования: -

Описание границ смежных землепользователей:





От точки н5 до точки н6 - земельный участок с кадастровым номером 59:32:4070004:3428

От точки н6 до точки н5 - земельный участок с кадастровым номером 59:32:4070004:686

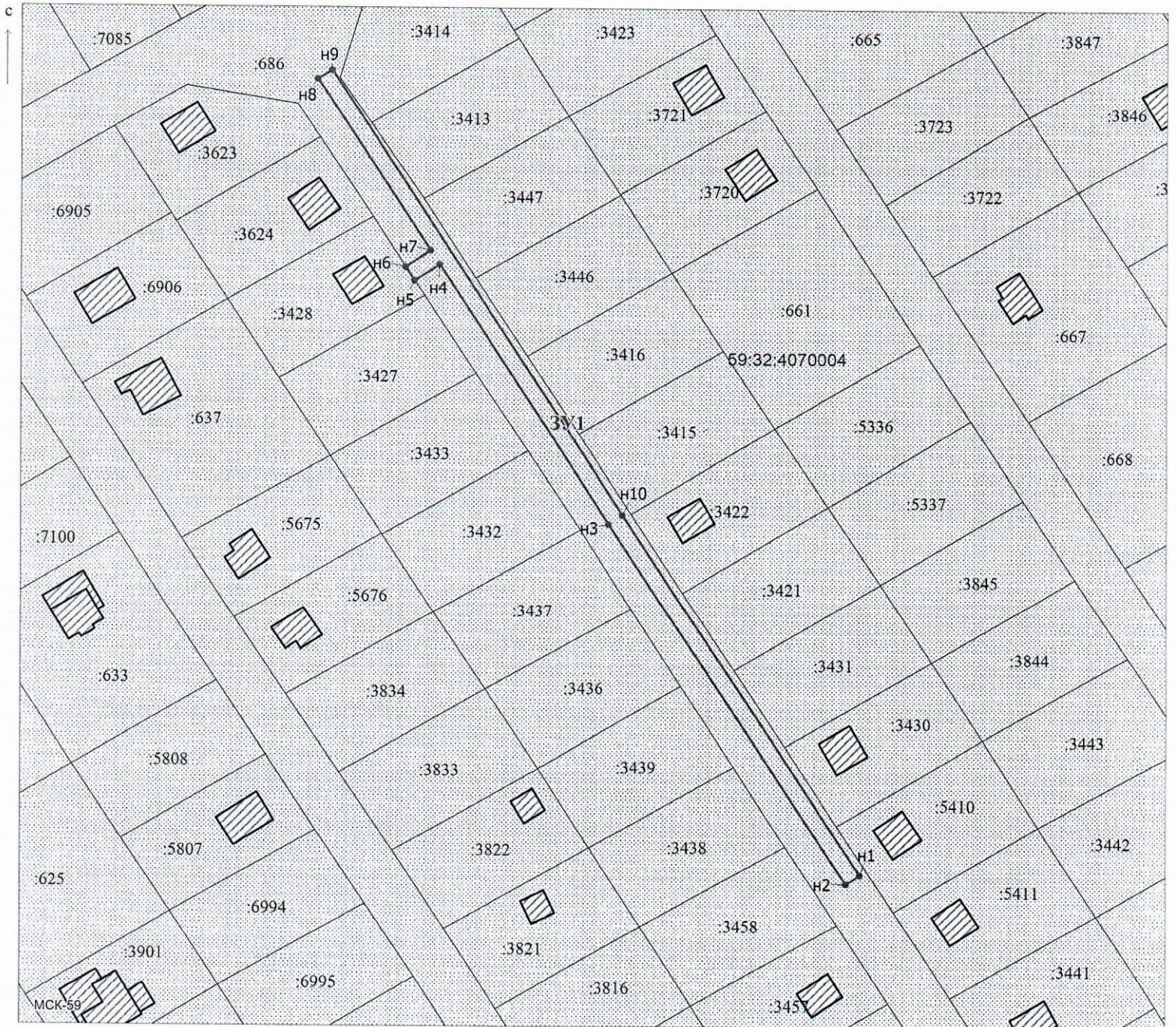
Каталог координат, м

№ точки границы	X	Y
н1	502473.59	2209079.29
н2	502471.39	2209075.95
н3	502557.51	2209019.12
н4	502619.93	2208978.58
н5	502616.02	2208972.58
н6	502619.36	2208970.41
н7	502623.28	2208976.39
н8	502664.36	2208949.45
н9	502666.54	2208952.81
н10	502559.71	2209022.46

Условные обозначения:

-  - предполагаемый участок земель, на которых планируется размещение объекта
-  :3428 - границы и номер земельного участка, сведения о которых внесены в ЕГРН
-  - границы объекта капитального строительства, сведения о котором внесены в ЕГРН
-  - граница кадастрового квартала
-  - зоны с особыми условиями использования территории, сведения о которых внесены в ЕГРН
- :ЗУ1 - обозначение запрашиваемого земельного участка
- н1 - характерная точка границ земель или части земельного участка

59:32:4070004 - номер кадастрового квартала



Масштаб 1:1000

Заявитель: Девилов / Киямова Д.Х.  
(подпись, расшифровка подписи)

МП  
(для юридических лиц  
и индивидуальных предпринимателей)